

PLAN PARCELLAIRE
(PLAN CADASTRAL ORIENTE)

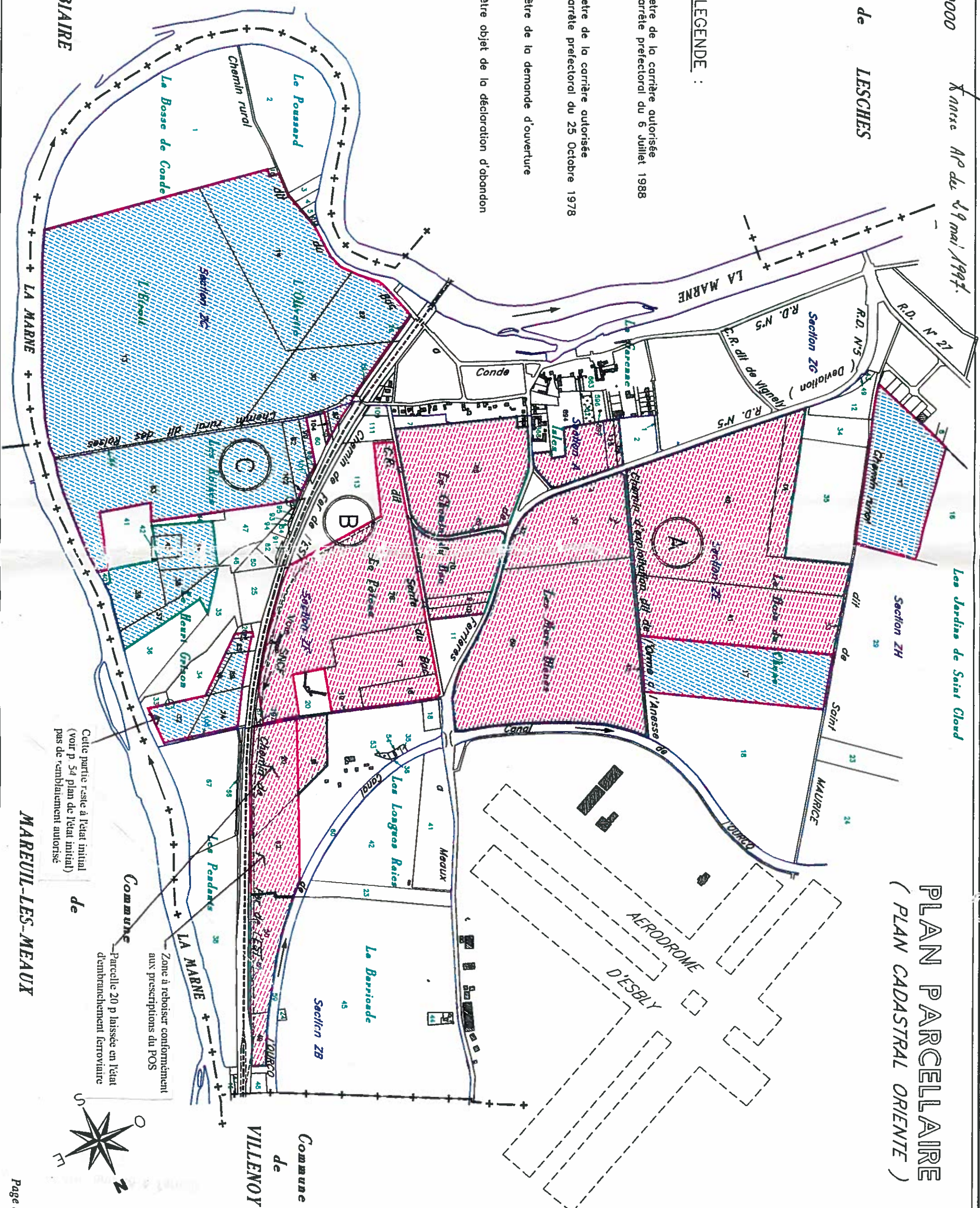
Commune

LEGENDE :



100

1. **Introduction**

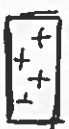


ECHELLE : 1/10000

Commune de LESCHES

Phase N° 1

Legende:



Extraction.

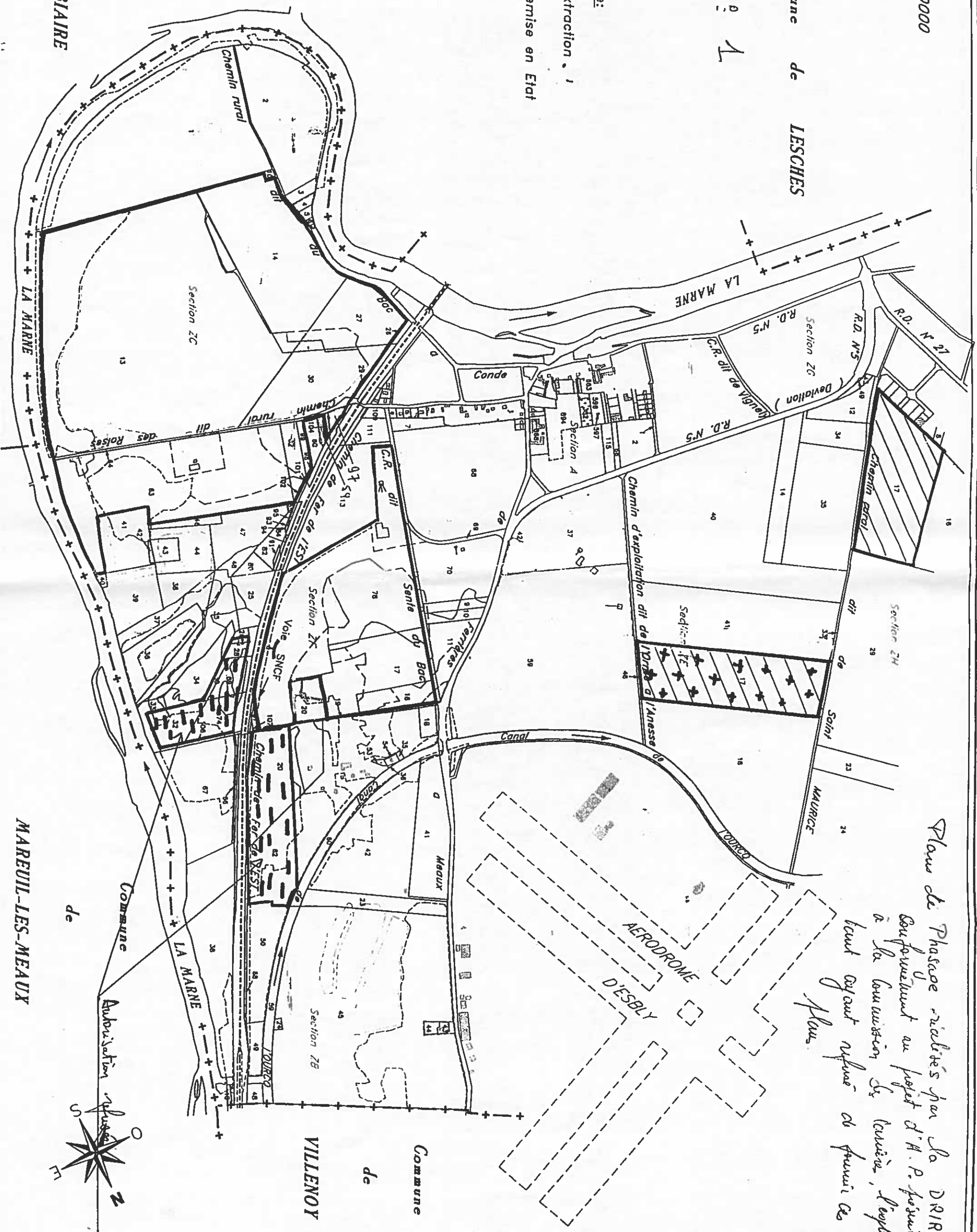


Remise en Etat

Commune

de

CONDE-SIE-LIBIAIRE



MAREUIL-LES-MEAUX

Commune

de

VILLENY

Commune

de

Plan de Phase n°1 par la DRIRE
conformément au projet d'A.P. jointe
à la convention de l'usine, l'épave.
tout ayant refusé de fournir ce
Plan.

Phase No 2

Commune de LESCHES

Legend:

Extraction

Remise en Etat.

Commune

de

CONDE-SIE-LIBRAIRE

MAREUIL-LES-MEAUX

VILLENOR

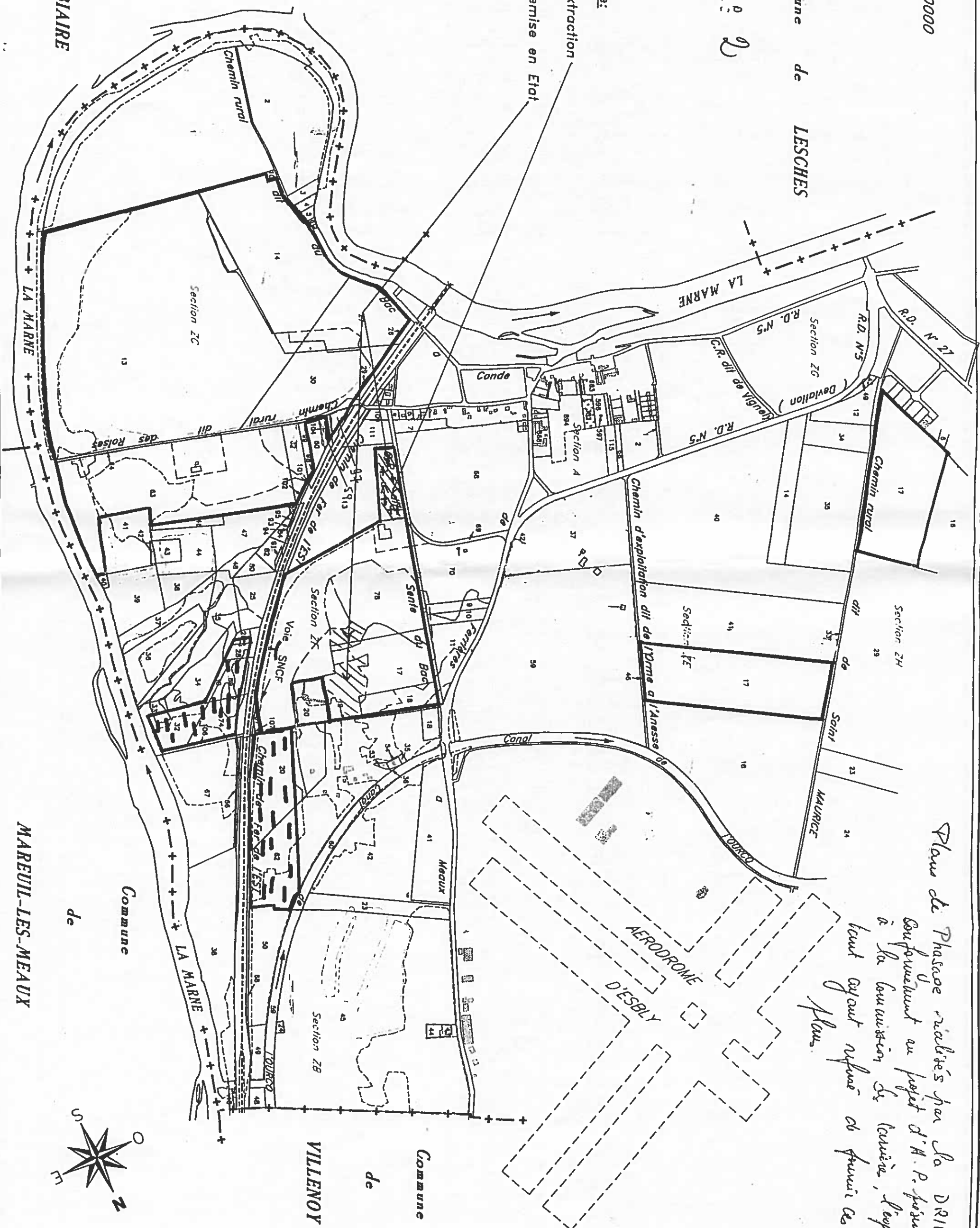
Comune

2P

Сопли

de

Plan de Phasae réalisées par la DRIRE
conformément au projet d'A. P. jointe
à la soumission de l'œuvre, l'explo.
tient ayant refusé et fourni ce



ECHELLE : 1/10000

Commune de LESCHES

Phase N° 3

Legende:



Extraction : Nœud dans cette phase



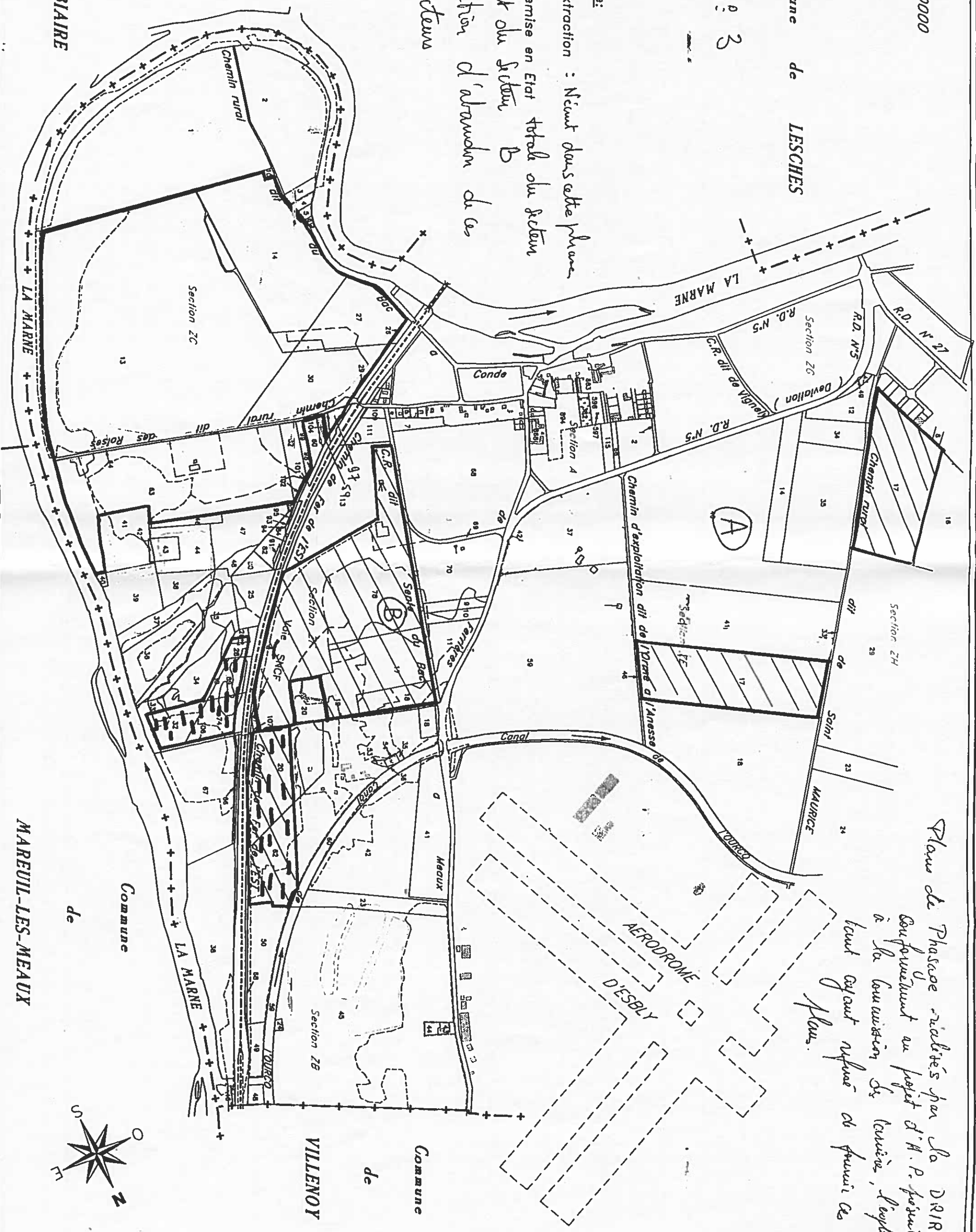
Remise en état total du secteur A et du secteur B

et déclaration d'abandon de ces deux secteurs

Commune

de

CONDE-SIC-LIBIAIRE



MAREUIL-LES-MEAUX

VILLENY

Commune

de


Plan de Phase réalisées par la DIRE
souffrant au projet d'A.P. jointe
à la soumission de l'œuvre, l'explo.
leur ayant refusé de fournir ce
Plan.

ECHELLE : 1/10000

Commune de LESCHES

Plan n° 4

Légende:



Extraction

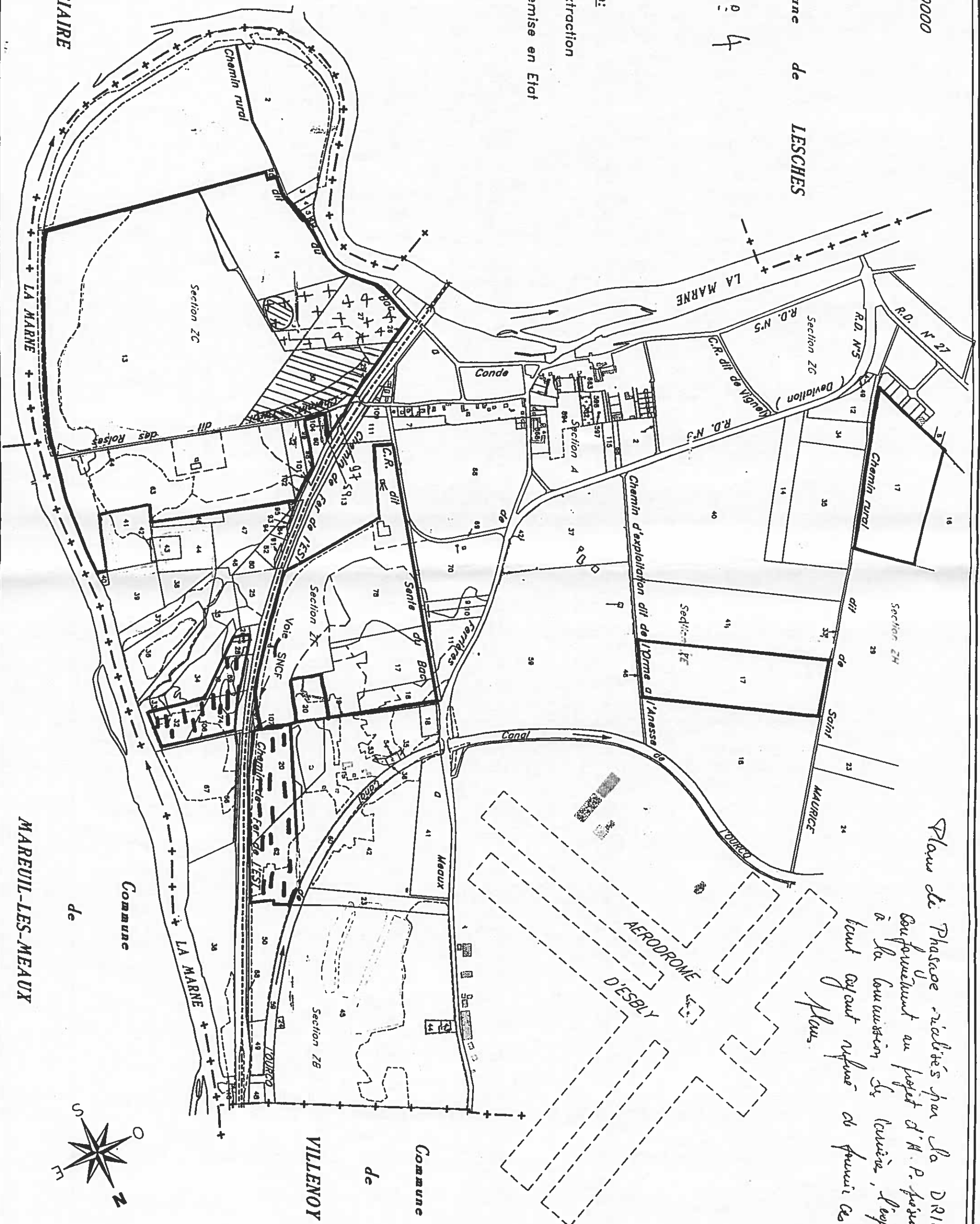


Remise en Etat

Commune

de

CONDE-STE-LIBIAIRE



Plan de Phasac réalisé par la DRIRE
conformément au projet d'A.P. jointe
à la convention de l'usine, l'épave.
Leur objet n'est pas de fournir ce
Plan.

Commune


de

VILLENY

Commune

de

MAREUIL-LES-MEAUX



Plan de Phase validés par la DRIRE

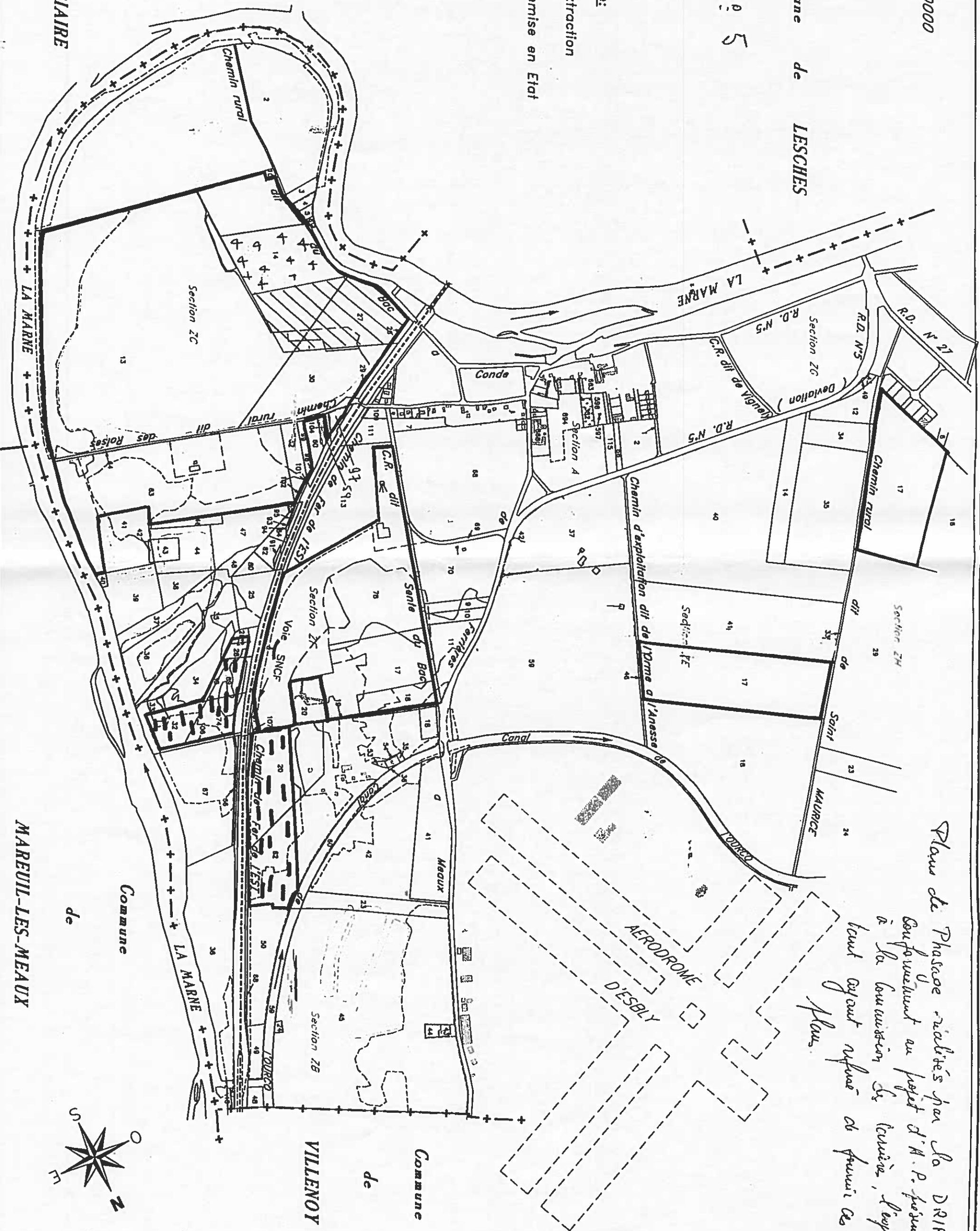
Phasce indiqués par la DIRE
Confonduement au projet d'A. P. présente
à la commission de l'enquête, l'expli-
cation ayant refusé de fournir ce
plan.

Plans

Extraction

Extraction

Remise en Etat



ECHELLE : 1/10000

Commune de LESCHES

Phase N° 6

Legende:



Extraction



Remise en Etat

CONDE-SIC-LIBIAIRE

Commune

de

MAREUIL-LES-MEAUX


Commune

de

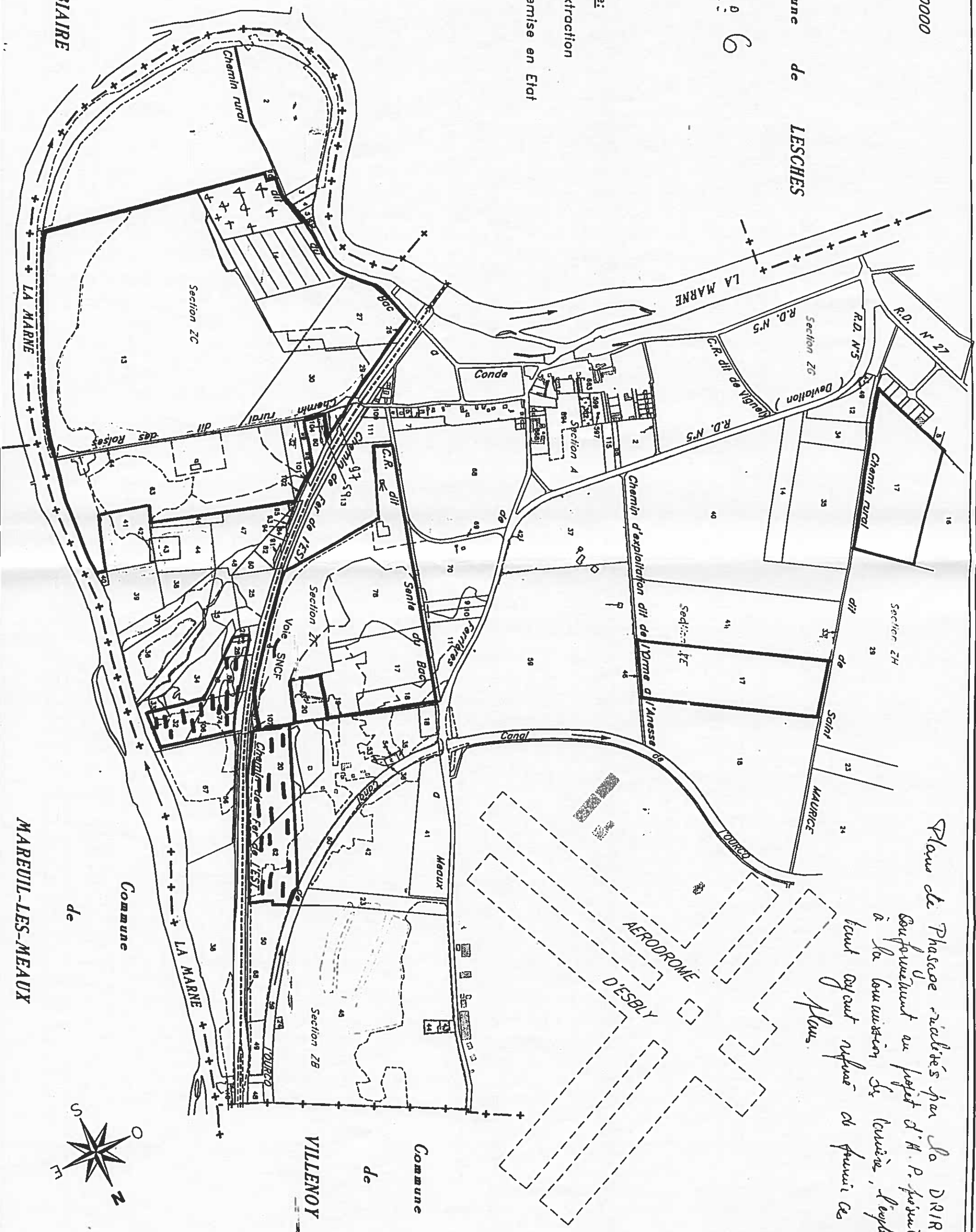
VILLENY

Commune

de



Plan de Phase n° 6 réalisé par le DRIRE
souffrant au projet d'A. P. pour la
à la location de l'usine, l'emploi
haut ayant refusé de fournir ce
Plan.



ECHELLE : 1/10000

Commune de LESCHES

Phase N° 8 -

Legende:



Extraction Neauk



Remise en Etat total du site.

(Phase C)

Commune de

CONDE-Ste-LIBIAIRE

de

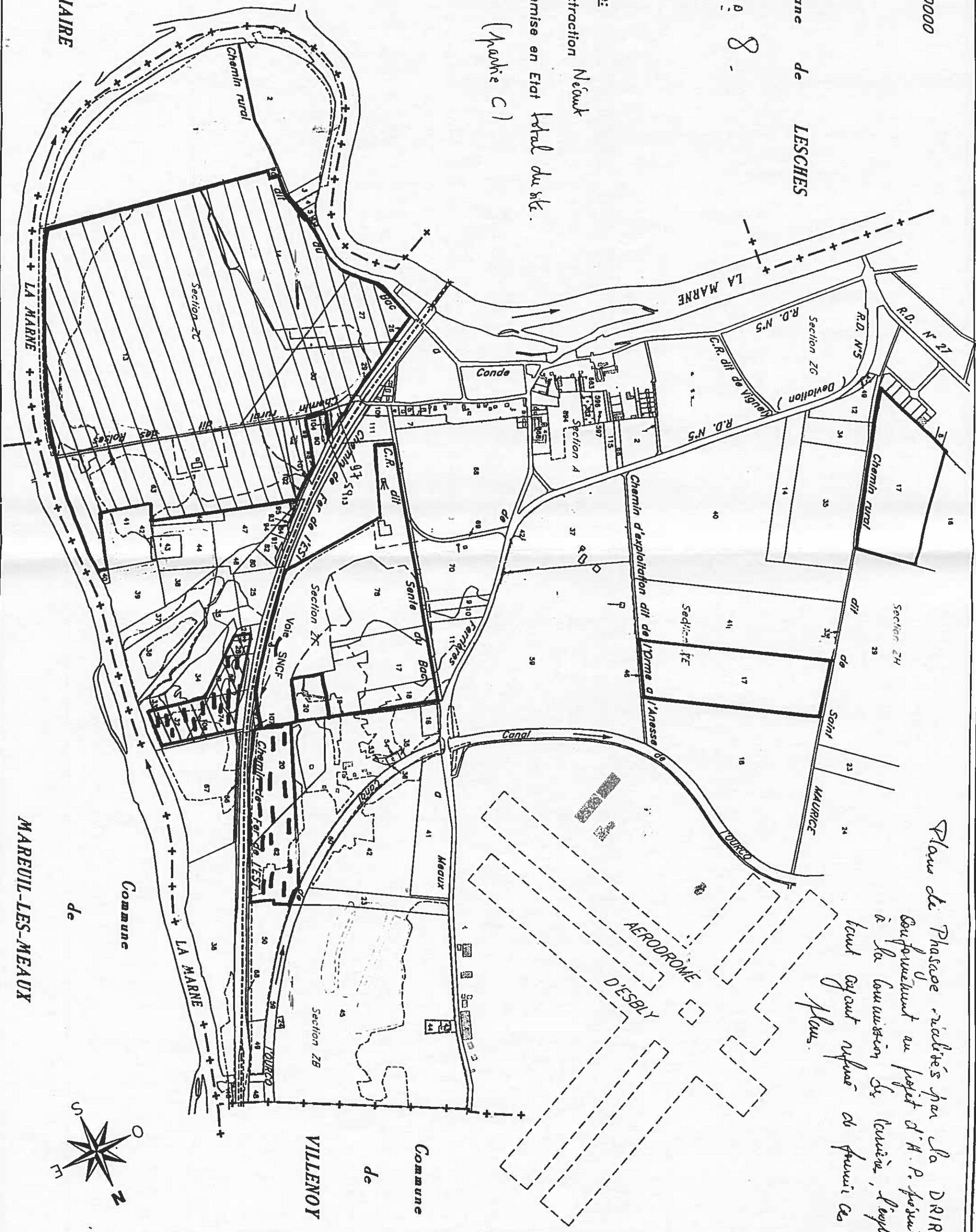
Commune de

MAREUIL-LES-MEAUX












Commune de

VILLENY

Plan de Phasee realisee par la DRIRE
soumettant au projet d'A.P. jointe
à la loi relative à la loi relative à l'emploi.
Leur ayant approuvé et fourni ce
Plan.



ECHELLE : 1/10000

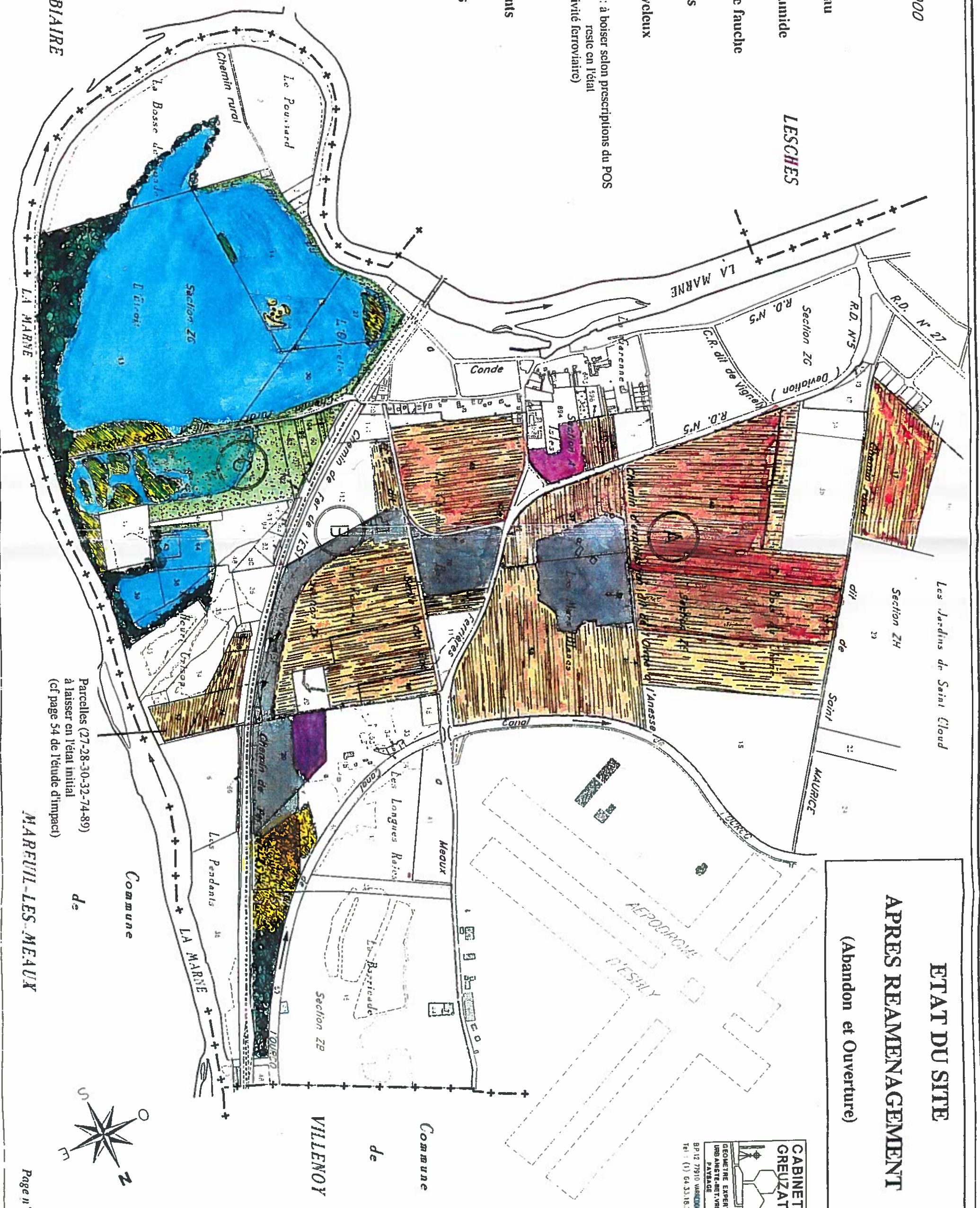
-  Plans d'eau
-  Prairie humide
-  Prairie de fauche
-  Roselières
-  Hots gravelleux
-  Parcelle 62 : à boiser selon prescriptions du POS
-  Parcelle 20p : reste en l'état (activité ferroviaire)
-  Cultures
-  Boisements
-  Activités
-  Habitat

ETAT DU SITE

APRES REAMENAGEMENT

(Abandon et Ouverture)

CABINET GREUZAT
GEOMETRE EXPERT
URBANISME-RETYARD
PAYSAGE
BP 12 7910 VARENNES
Tel : (1) 64 33 18 29



CONDE-SIE-LIBIAIRE

MAREUIL-LES-MEAUX